

Minorías religiosas en la Comunitat Valenciana



PROVINCIA DE ARAGÓN
COMPAÑIA DE JESÚS



GENERALITAT VALENCIANA
CONSELLERIA DE SOLIDARIDAD Y CIUDADANÍA

Mapas 2009

Índice

Introducción:	p. 2
Mapas de minorías religiosas:	p.5
a) Entidades evangélicas:	p.8
b) Entidades islámicas:	p. 11
c) Testigos de Jehová:	p. 13
d) Budistas:	p. 14
e) Adventistas:	p. 14
f) Ortodoxos:	p. 15
g) Mormones:	p. 17
h) Judíos:	p. 18
i) Hindúes:	p. 19
j) Bahá'í:	p. 20
k) Otras confesiones:	p. 21
l) Entidades interreligiosas:	p. 22

Introducción

Los primeros mapas y directorios de minorías religiosas en la Comunitat Valenciana fueron publicados en 2007¹ por iniciativa de la Fundación Pluralismo y Convivencia, del Ministerio de Justicia, que contó con la colaboración de CeiMigra y de la Universidad Pontificia Comillas. En realidad formaban parte de una obra de mayor envergadura. En efecto, el rastreo de entidades religiosas en la Comunitat Valenciana permitió un análisis sociológico de las mismas. Igualmente fue la ocasión para tomar una muestra representativa a partir de la cual transmitir la historia en la que se ha ido diversificando el mapa religioso valenciano durante los últimos ciento cincuenta años. No solo la historia; la edición de las entrevistas realizadas en aquella muestra de entidades religiosas permitió acercarse a la composición de las comunidades, a su vida cultural y a otras actividades, a sus relaciones con otras entidades de la misma denominación o confesión. La obra aportaba más elementos para comprender la significación de las entidades religiosas en una sociedad como la nuestra, las líneas maestras del régimen constitucional de libertad religiosa en España, etc.

Pasados dos años, la Fundación Pluralismo y Convivencia, la Dirección General de Inmigración, y la Dirección General de Ciudadanía e Integración de la Generalitat han animado a CeiMigra a emprender la revisión y actualización de los mapas y directorios de entidades religiosas en la Comunitat Valenciana, y le han prestado su respaldo institucional. Y esto es lo que brindamos a quienes se asomen a este cuaderno. Quizá convengan una explicación y una justificación previas de su contenido.

Entidades religiosas

En primer lugar conviene precisar qué incluimos dentro de la categoría *entidad religiosa*. No nos limitamos a las entidades inscritas en el Registro de Entidades Religiosas del Ministerio de Justicia (en adelante RER), dentro de la sección de entidades no católicas. Incluimos comunidades religiosas que no aparecen inscritas por diversos motivos. En unos casos se trata de comunidades que aguardan a una mayor consolidación antes de proceder a su inscripción. En otros casos se trata de comunidades que pertenecen a entidades confesionales que han decidido formalizar una sola inscripción en el Registro, y no una por cada comunidad local. También incluimos entidades confesionales que no se dedican primariamente al culto, sino a actividades culturales o educativas, a obras sociales, incluso a algunas actividades mercantiles directamente relacionadas con una tradición o confesión religiosa. Entre éstas hemos incluido librerías, pero no (por ejemplo) carnicerías halal. Cabe debatir a qué se le debe otorgar relevancia pública cuando se trata de gestionar la diversidad religiosa: si deben ser los locales de culto, si deben ser las comunidades con independencia de que cuenten con un local expresamente destinado al culto, o si debemos comprender algunas otras actividades realizadas con un marcado carácter confesional.

Mapas comarcales

En *Minorías de lo Mayor* se publicaron mapas en los que aparecían recortadas las tres provincias de la Comunitat, de modo que dentro de cada una de ellas se dibujaban los

¹ BUADES FUSTER, JOSEP y VIDAL FERNÁNDEZ, FERNANDO, *Minorías de lo Mayor: minorías religiosas en la Comunidad Valenciana*, colección Pluralismo y Convivencia, Icaria, Barcelona, 2007.

contornos de las comarcas y se coloreaban los municipios según el número de entidades religiosas presentes de una confesión determinada.

En la presente actualización hemos optado por mostrar el mapa completo de la Comunitat Valenciana para facilitar una vista de conjunto. Y desde esta opción nos ha parecido suficiente la visualización del número de entidades presente en cada comarca. Para descender a un conocimiento más preciso del nivel municipal cabe contrastar los mapas con el directorio.

Las fuentes

Huelga decir que la fuente básica ha sido el directorio publicado en 2007: revisado, contrastado y aumentado. En cualquier caso la primera fuente ha sido el RER, por su carácter público. Con todo, ya hemos apuntado algunas de sus limitaciones. En efecto, se trata de un registro declarativo, no constitutivo, por lo que hay más entidades religiosas que las que aparecen inscritas. Como apuntábamos, hay entidades que aplazan la inscripción hasta haber alcanzado un determinado grado de consolidación, o hasta que otras entidades les convencen de las ventajas jurídicas de la inscripción. Cuando las comunidades están formadas por inmigrantes sin el suficiente grado de arraigo, esperan a que sus dirigentes o su personal religioso hayan regularizado su situación. Hay entidades que han preferido inscribir la confesión a partir de una sede central, y no en cambio sus comunidades o centros de culto locales. Y hay entidades confesionales que al haberse inscrito como asociaciones culturales o sociales, no ven la necesidad de hacerlo como entidades religiosas. Del mismo modo que hay algún centro educativo, librería, etc. También es preciso recordar que los datos del RER solo se actualizan a instancia de parte. Con cierta frecuencia no se han registrado sucesivos cambios de domicilio, teléfono y otros medios de comunicación.

La segunda fuente han sido algunos directorios confesionales actualizados. Hemos accedido a algunos a través de responsables federativos, a otros a través de lo que publican sus páginas Web. Algunos de esos directorios son exhaustivos. Otros contienen lagunas más o menos importantes. En ocasiones, la fiabilidad de los datos depende del grado de cohesión o de estructuración federativa. En otras, la menor fiabilidad de los datos depende de una realidad comunitaria más inestable (por frecuentes cambios de domicilio) o de un mayor celo por la privacidad de los datos. Podemos destacar la colaboración de la coordinación regional de la Unión de Comunidades Islámicas de España (en adelante UCIDE) y del presidente del Consejo Islámico Superior de la Comunitat Valenciana (en adelante CISCOVA) entre las entidades islámicas, de la Unión Evangélica Bautista de España (en adelante UEBE) y de la Iglesia Filadelfia, de la Iglesia Pentecostal Unida en Europa, del Ejército de Salvación, de la Iglesia Evangélica Española (en adelante IEE), de la Iglesia Cuerpo de Cristo (y los proyectos de rehabilitación y rastros REMAR)... entre las evangélicas, de la Iglesia Ortodoxa Rumana, de la Iglesia de Jesucristo de los Santos de los Últimos Días, de los Testigos Cristianos de Jehová, de la Iglesia Cristiana Adventista del Séptimo Día, de la Fe Bahá'í, etc. También podemos destacar lo completo de los datos suministrados por las páginas Web de la Federación de Iglesias Evangélicas Independientes de España (en adelante FIEIDE), de las capellanías de la Comunión Anglicana, etc.

La tercera fuente han sido numerosas páginas Web abiertas y mantenidas por comunidades religiosas locales y por algunas agrupaciones confesionales de menor envergadura, al igual que directorios generales accesibles a través de buscadores de Internet.

La cuarta fuente han sido numerosas llamadas telefónicas para contrastar datos, y algunas visitas a comunidades clave. No siempre se ha podido contactar, ni ha sido fácil obtener un voto de confianza, o recibir información significativa. En no pocas ocasiones se ha requerido el manejo de idiomas: inglés, francés, alemán, árabe... En cualquier caso, el esfuerzo ha tenido su reflejo en unos resultados suficientemente significativos, por más que parciales.

Agradecimiento

La actualización de datos del directorio y su reorganización en clave geográfica deben mucho a la esmerada dedicación de dos estudiantes europeas que han realizado prácticas en Ceimigra: Anna Parzych (Leibniz Universität – Hannover) y Claire Idrac (Institut Catholique d'Arts et Métiers – Lille). En el capítulo de agradecimientos también es justo incluir la disponibilidad de sendos técnicos de la Fundación Pluralismo y Convivencia y de la Dirección General de Ciudadanía e Integración: Puerto García y Mireya García de Mateos. Igualmente va un reconocimiento por los compañeros de camino de unas y otras confesiones religiosas que han contrastado informaciones que obraban en nuestro poder y que han aportado nuevos datos.

Mapas de entidades religiosas no católicas

Patrones para interpretar la distribución de entidades religiosas

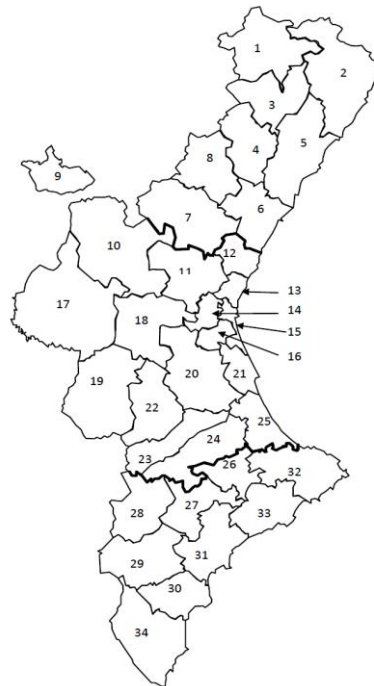
Antes de mostrar los mapas de distribución comarcal de entidades religiosas vamos a detener la mirada en dos mapas: el mapa con el relieve de la Comunitat Valenciana y el mapa de distribución comarcal de la población. La razón es sencilla de comprender: en términos generales, la cantidad de entidades religiosas presentes en un municipio, en una comarca, guardan relación con su población total; del mismo modo que la distribución de la población está relacionada con el relieve. Sin embargo, observaremos que hay otros factores que explican la mayor o menor presencia de entidades religiosas, y que trataremos de apuntar a medida que presentemos unos y otros mapas.

Mapa nº 1. Relieve de la Comunitat Valenciana



Fuente: Instituto Geográfico Nacional 2009

Mapa nº 2. División comarcal.



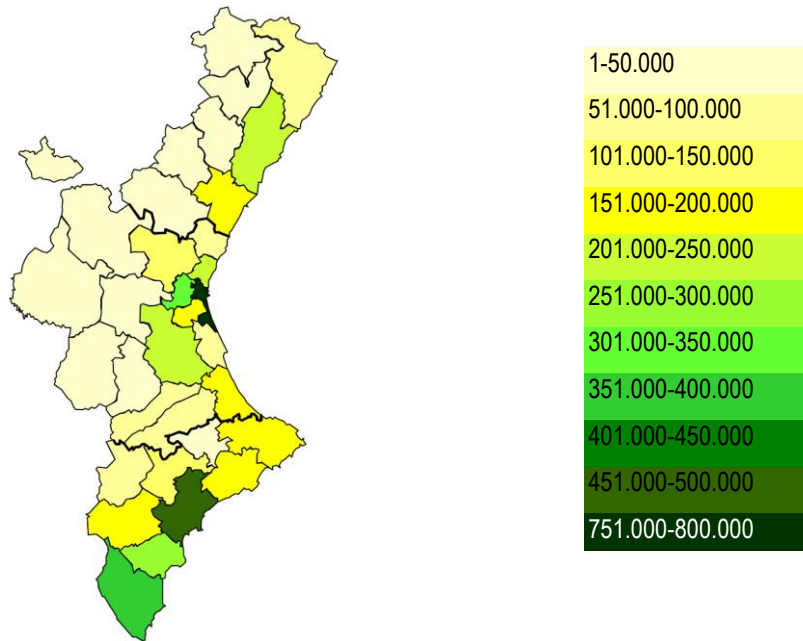
Fuente: elaboración propia Ceimigra.

Relación de comarcas e inserción en el mapa nº 2

- | | |
|---------------------------------|--------------------------|
| 1. Els Ports | 18. La Hoya de Buñol |
| 2. L'Alt Maestrat | 19. El Valle de Ayora |
| 3. El Baix Maestrat | 20. La Ribera Alta |
| 4. L'Alcalatén | 21. La Ribera Baixa |
| 5. La Plana Alta | 22. La Canal de Navarrés |
| 6. La Plana Baixa | 23. La Costera |
| 7. El Alto Palancia | 24. La Vall d'Albaida |
| 8. El Alto Mijares | 25. La Safor |
| 9. El Rincón de Ademuz | 26. El Comtat |
| 10. Los Serranos | 27. L'Alcoià |
| 11. El Camp de Túria | 28. L'Alt Vinalopó |
| 12. El Camp de Morvedre | 29. El Vinalopó Mitjà |
| 13. L'Horta Nord | 30. El Baix Vinalopó |
| 14. L'Horta Oest | 31. L'Alacantí |
| 15. València | 32. La Marina Alta |
| 16. L'Horta Sud | 33. La Marina Baixa |
| 17. La Plana de Utiel – Requena | 34. El Bajo Segura |

Mapa nº 3: Distribución de la población por comarcas.

Número de habitantes por comarca



Fuente: elaboración propia Ceimigra a partir de datos IVE de población a 01/01/07

Observando el mapa de población es fácil advertir las dos grandes concentraciones de población en Valencia y en la comarca del Alacantí. En realidad, todo el sur de Alicante (*L'Alacantí, el Baix Vinalopó y El Baix Segura*) concentra un millón de habitantes. Y si sumamos a Valencia las comarcas circundantes (*L'Horta Nord, L'Horta Oest, L'Horta Sud*) más *La Ribera Alta*, nos encontramos con más de un millón setecientos mil habitantes. El tercer polo de población se encuentra en la ciudad de Castellón, de modo que *La Plana Alta* roza los doscientos cincuenta mil habitantes. Y sin embargo, sumando *La Marina Alta y La Marina Baixa* damos con más de trescientos cincuenta mil habitantes. Del mismo modo que sumando *L'Alcoià y El Vinalopó Mitjà* rozamos los doscientos ochenta mil. En cualquier caso, la población se extiende a lo largo de las llanuras costeras, en la compleja orografía de las *Marines* y en algunos valles hacia el interior.

Para completar este bosquejo inicial, comparemos dos tablas: la que muestra las diez ciudades más pobladas (con datos del IVE a 01/01/07) y la que muestra las diez localidades en las que hemos registrado los mayores números de entidades religiosas no católicas. La tabla con las diez ciudades más pobladas completa el panorama ofrecido por el mapa: para hacer ver que hay comarcas en las que pesa un conjunto de localidades medianamente pobladas, del mismo modo que podemos decir que son numerosos los municipios en los que la población no se concentra en el casco urbano, sino que se disemina en urbanizaciones. La comparación entre ambas tablas nos proporcionará una idea del patrón general (a más población mayor cantidad de entidades religiosas no católicas) y apuntará algunos matices:

Ciudades más pobladas

Tabla nº 1. Localidades más pobladas CV.

CIUDAD	HABITANTES	COMARCA	PROVINCIA
Valencia	797.654	Valencia	Valencia
Alicante	322.673	L'Alacantí	Alicante
Elche	222.422	El Baix Vinalopó	Alicante
Castellón de la Plana	172.624	La Plana Alta	Castellón
Torreveija	94.006	El Baix Segura	Alicante
Orihuela	80.468	El Baix Segura	Alicante
Gandía	77.421	La Safor	Valencia
Torrent	75.131	L'Horta Sud	Valencia
Benidorm	69.058	La Marina Baixa	Alicante
Sagunto	63.359	El Camp de Morvedre	Valencia

Elaboración propia Ceimigra a partir de datos del INE

Localidades con mayor número de entidades religiosas no católicas

Tabla nº 2. Localidades con mayor número de entidades religiosas no católicas.

LOCALIDAD	ENTIDADES NO CATÓLICAS	HABITANTES	COMARCA	PROVINCIA
Valencia	124	797.654	Valencia	Valencia
Alicante	58	322.673	L'Alacantí	Alicante
Elche	41	222.422	El Baix Vinalopó	Alicante
Castellón de la Plana	33	172.624	La Plana Alta	Castellón
Torreveija	23	94.006	El Baix Segura	Alicante
Benidorm	21	69.058	La Marina Baixa	Alicante
Denia	20	42.704	La marina Alta	Alicante
Sagunto	15	63.359	El Camp de Morvedre	Valencia
Gandía	12	77.421	La Safor	Valencia
Jávea	8	29.923	La Marina Alta	Alicante

Elaboración propia Ceimigra.

Las tablas anteriores confirman el patrón básico: que hace corresponder la mayor diversidad religiosa y la mayor cantidad de entidades religiosas no católicas a la mayor concentración de población. Pero notemos cómo algunas localidades medianas de la provincia de Alicante concentran números significativos de entidades religiosas no católicas. Torrevieja, Benidorm, Denia y Jávea nos dan otra pista: localidades y comarcas en las que la población es más diversa por: la afluencia de turistas, la instalación de residentes y trabajadores europeos, y el arraigo de inmigrantes laborales magrebíes y latinoamericanos. La probabilidad de que aumente la diversidad religiosa aumenta cuando se incrementa la diversidad de orígenes de la población: es normal. Pero advirtamos que esa misma diversidad religiosa está presente entre las personas con nacionalidad española. Ya en la provincia de Valencia, Sagunto y Gandía albergan números nada despreciables de entidades religiosas no católicas. Ambas coinciden en ser ciudades medianas. Gandía podría seguir patrones más cercanos a las localidades alicantinas antes señaladas, siquiera con otros campos de actividad económica que han atraído importantes contingentes de inmigrantes. Sagunto es claramente una ciudad industrial.

Con estas consideraciones previas pasamos a presentar los distintos mapas de entidades religiosas, según el orden de su importancia numérica en la Comunitat Valenciana. Cada uno de ellos vendrá acompañado por algunas explicaciones aclaratorias.

a) Mapa de entidades cristianas evangélicas

En el directorio recogido por Ceimigra constan 421 entidades evangélicas, de las que 45 son sedes de órganos federativos, locales correspondientes a obras sociales, centros formativos, librerías, etc. Es, con muchísima diferencia, el conjunto confesional más numeroso de entre las minorías religiosas. Y con todo, es el directorio del que tenemos más conciencia de su carácter incompleto y de la dificultad de precisar. ¿Por qué?

En primer lugar, por la heterogeneidad de las denominaciones religiosas que se reconocen y son reconocidas como evangélicas: luteranas, calvinistas o reformadas, episcopalianas o anglicanas, bautistas, pentecostales, carismáticas, asambleas de hermanos, interdenominacionales, independientes, Ejército de Salvación... Dentro de cada una de estas denominaciones puede haber agrupaciones de Iglesias con organismos federativos distintos: UEBE² y FIEIDE³ entre las Iglesias bautistas. Entre las Iglesias pentecostales las hay con sellos bien marcados: Asambleas de Dios, Iglesia Evangélica Filadelfia, Iglesia Pentecostal Unida en Europa... No pocas iglesias responden a patrones étnicos o lingüísticos sin perjuicio de su pertenencia a una u otra denominación: las capellanías de la Comunión anglicana, Iglesias sueca, alemana, holandesa, china, coreana, nigeriana, etc.

Además de la heterogeneidad, debemos contar los distintos grados de estructuración entre comunidades. Así, resulta más fácil hacerse con directorios de comunidades federadas o agrupadas que no de las muchas independientes. Por lo demás, hay un número considerable de comunidades que surgen, abren un local de culto, se trasladan, se cierran... sin que medie inscripción registral. Y hay comunidades que sufren especialmente la fragilidad debida a la falta de arraigo migratorio de sus Pastores.

Y por último señalaremos la dificultad de perfilar adecuadamente los límites del cristianismo evangélico. En España, la cuestión está resuelta formal o

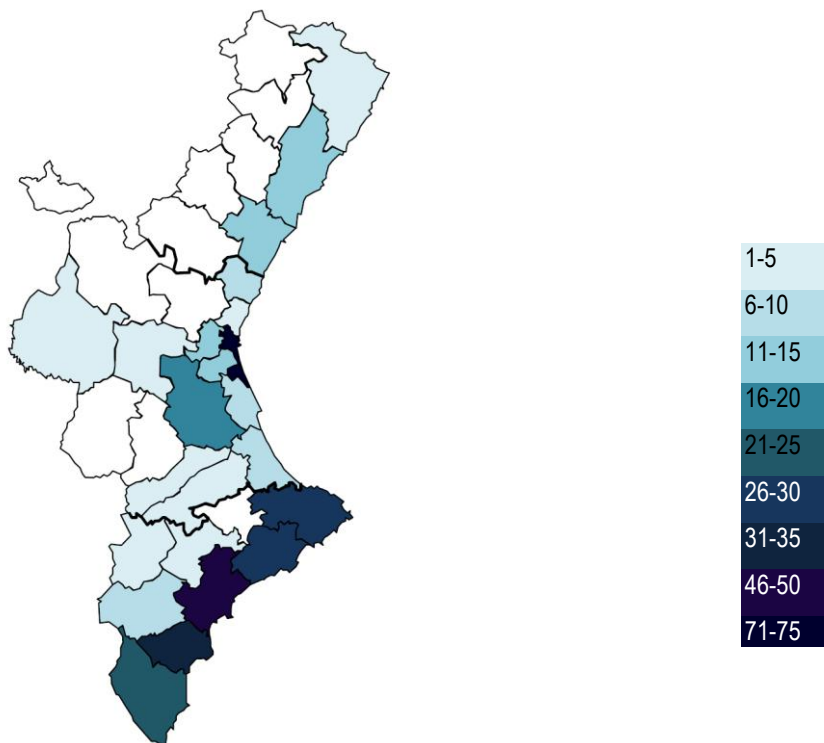
² Unión Evangélica Bautista de España

³ Federación de Iglesias Evangélicas Independientes de España.

administrativamente por la creación de la Federación de Entidades Religiosas Evangélicas en España (FEREDE): las Iglesias que reconocen su origen en la Reforma Protestante o en sus sucesivos movimientos de reforma tratan de hacerse reconocer por este paraguas administrativo. A su vez, el conjunto de Iglesias que se reconocen como pertenecientes a la familia evangélica disciernen el reconocimiento de otras. En este mapa hemos optado por incluir la Comunión anglicana. La Iglesia de Inglaterra no se reconoce a sí misma como evangélica, sino como una Iglesia católica que no está en plena comunión con la sede de Roma, y que asumió de un modo peculiar la Reforma Protestante. Según este criterio no debería incluirse. Y sin embargo la Iglesia Española Reformada Episcopal, fundadora con la Iglesia Evangélica Española del movimiento evangélico en España, pertenece a la comunión anglicana. Por esta razón la incluimos. Hemos mantenido a algunas Iglesias que se identifican como evangélicas, aun suscitando serias dudas en los organismos federativos evangélicos y que permanecen inscritas como tales. Es el caso del Centro El Shadday – Comunidad mesiánica Sefarad. Y hemos sacado a aquellas Iglesias que, no habiendo logrado el reconocimiento de la FEREDE, han procedido a inscribirse como “otras Iglesias cristianas” en el RER. Este es el caso de la Iglesia Nueva Apostólica. Es mucho más claro el caso de las Iglesias Ortodoxas o de la Iglesia Cristiana Adventista del Séptimo Día, que pese a su cobertura por el paraguas jurídico de la FEREDE tienen plena conciencia de no ser evangélicas; cuánto más la Iglesia de Jesucristo de los Santos de los Últimos Días o los Testigos Cristianos de Jehová.

Mapa nº 4. Entidades religiosas evangélicas en la CV.

Nº de entidades por comarca



Fuente: elaboración propia CeiMigra 2009

La visión del mapa da idea de que las entidades evangélicas siguen a grandes rasgos el patrón general de asentamiento de población en las zonas costeras y en las grandes ciudades y sus áreas metropolitanas. Sin embargo debemos notar dos peculiaridades. La primera responde a la superior concentración a lo largo de las comarcas costeras alicantinas. Si tomamos como referencia el mapa general de población de *La Marina Alta* y de *La Marina Baja* notaremos que el peso de entidades evangélicas es superior

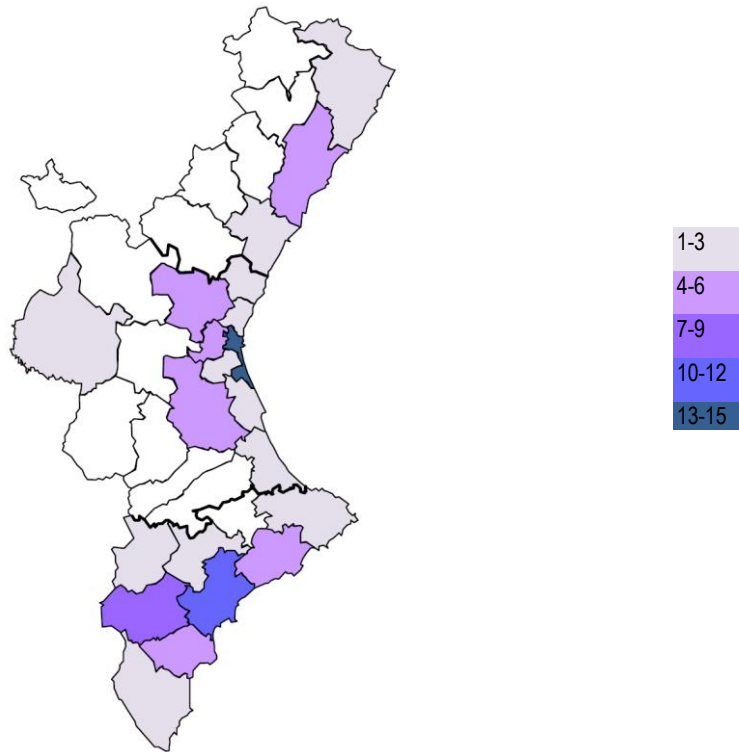
al que tienen en otras comarcas más pobladas. La razón es clara: la mayor concentración de turistas y residentes europeos a los que se añaden trabajadores inmigrantes con sus familias, por supuesto junto a población española de confesión evangélica. También puede llamar la atención *la Ribera Alta*: comarca cuya población es comparable a la de *La Plana Alta*, solo que diseminada entre numerosos núcleos urbanos no muy grandes. El número de entidades evangélicas es algo superior al de la comarca capitalina castellanense. Se debe a la histórica implantación de comunidades evangélicas especialmente bautistas.

La Iglesia Evangélica Filadelfia

Dentro del conjunto de Iglesias evangélicas debemos hacer mención aparte de la Iglesia Evangélica Filadelfia, por su extraordinaria extensión: hablamos de casi un centenar de locales de culto. Es una Iglesia que se inscribe dentro de la denominación o del movimiento espiritual pentecostal, en el que se reconocerían más de 180 comunidades en la Comunitat Valenciana.

Mapa nº 5. Comunidades de la Iglesia Evangélica Filadelfia en la CV.

Nº de entidades por comarca



Fuente: elaboración propia Ceimigra 2009

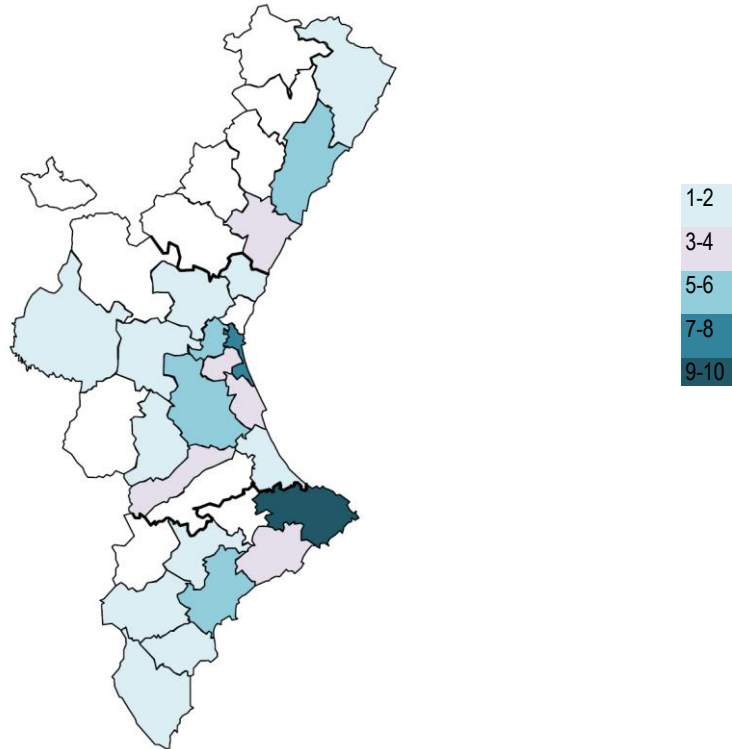
Otra vez nos encontramos con unos patrones de distribución que confirman parcialmente la regla que hace corresponder el número de entidades religiosas con la cantidad de población. Pero observamos la importancia relativa de comarcas que no se hallan en la línea costera, y sí en grandes ejes de comunicación: la N-III y la N-31 o autovías que unen Madrid con Valencia y Alicante. La mayoría de comunidades de la Iglesia Filadelfia están compuestas por españoles de la etnia gitana, y siguen por lo tanto los patrones de distribución territorial de la misma.

Las Iglesias Evangélicas Bautistas

Todavía dentro del mapa evangélico, destacaremos las Iglesias evangélicas bautistas. Se encuentran entre las de mayor abolengo: junto con la IERE⁴, la IEE⁵ o las Asambleas de Hermanos. Y se distinguen por su número: si sumamos las agrupadas en UEBE con las federadas en FIEIDE y las Iglesias independientes, resulta un total de 67.

Mapa nº 6. Entidades evangélicas bautistas en la CV.

Nº de entidades por comarca



Fuente: elaboración propia CeiMigra 2009

Las Iglesias bautistas muestran un patrón relativamente distinto. Cómo no, manifiestan mayor presencia en las tres capitales provinciales y en sus áreas metropolitanas. Por lo que toca a las comarcas costeras, es notable su implantación en *La Marina Alta*: responde a la existencia del colegio *Alfa y Omega*, la residencia de estudiantes *ICZIS* y el centro de encuentros y campamentos *Montgó* junto a siete comunidades. Esta importante concentración no se explica únicamente por la población cosmopolita de la comarca, sino por la expansión histórica de estas Iglesias. Del mismo modo es notable su presencia en *La Plana Baixa*, o en *La Ribera Baixa*, en cierto modo también como extensión del área metropolitana de Valencia. Lo llamativo es la importante concentración de comunidades y misiones bautistas en Játiva (*La Costera*) y en *La Ribera Alta*. Ello responde a su expansión histórica. Por lo que toca a otras comarcas, su presencia es menor en el sur de la Comunitat. Y quizá se pueda percibir cómo se han extendido en las comarcas atravesadas por las carreteras de Madrid a Valencia y a Alicante.

b) Mapa de entidades islámicas

El segundo grupo confesional por orden de entidades en la Comunitat Valenciana es el musulmán. Hemos incluido 90 entidades en el directorio, de las que tres son organismos

⁴ Iglesia Española Reformada Episcopal

⁵ Iglesia Evangélica Española.

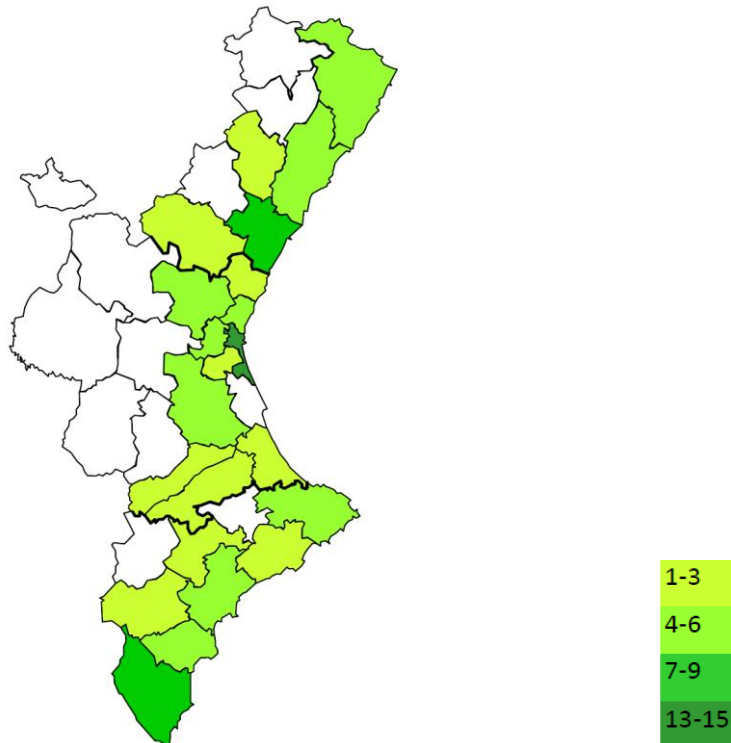
federativos y 6 asociaciones de diferentes categorías de musulmanas y musulmanes por otra parte vinculados a comunidades con lugar de culto. No hemos incluido algunas *tariqas* o cofradías sufíes, es cierto, pese a la importancia de alguna de ellas: como la *murid* o la *tiyyaniya* entre los senegaleses. También somos conscientes de que hay algunas comunidades en proceso de gestación, que no tienen todavía asiento en el RER, y de las cuales los responsables de las federaciones islámicas más arraigadas no tienen apenas datos. El mapa 2007 recogía 49 entidades. Ello da una idea del dinamismo de crecimiento de esta confesión.

En la Comunitat Valenciana hablamos de comunidades pertenecientes al Islam suní. La excepción viene dada por el grupo de familias ahmadíes, pertenecientes a una rama del Islam muy particular surgida en el Punjab (India-Pakistán) y extendida por todo el mundo. Las cofradías sufíes presentes también se encuadran en el islam suní. Por su composición, hablamos de comunidades compuestas por algunos españoles de origen convertidos al islam, por españoles naturalizados (de orígenes sirio, palestino, egipcio, marroquí...), y por extranjeros principalmente de Marruecos, Argelia, Senegal, Mali, Ghana, Pakistán...

La mayoría de comunidades se estructura en torno a dos grandes federaciones: la Unión de Comunidades Islámicas en la Comunitat Valenciana (UCIDVAL, división territorial de UCIDE⁶), y el Consejo Islámico Superior de la Comunitat Valenciana (CISCOVA, de carácter autonómico). En general, UCIDE tiene mayor presencia entre las comunidades alicantinas y CISCOVA entre las castellonenses, estando ambas igualmente presentes entre las valencianas. Observemos la distribución territorial del conjunto:

Mapa nº 7. Entidades islámicas en la CV.

Nº de entidades por comarca



Fuente: elaboración propia Ceimigra 2009

⁶ Unión de Comunidades Islámicas de España

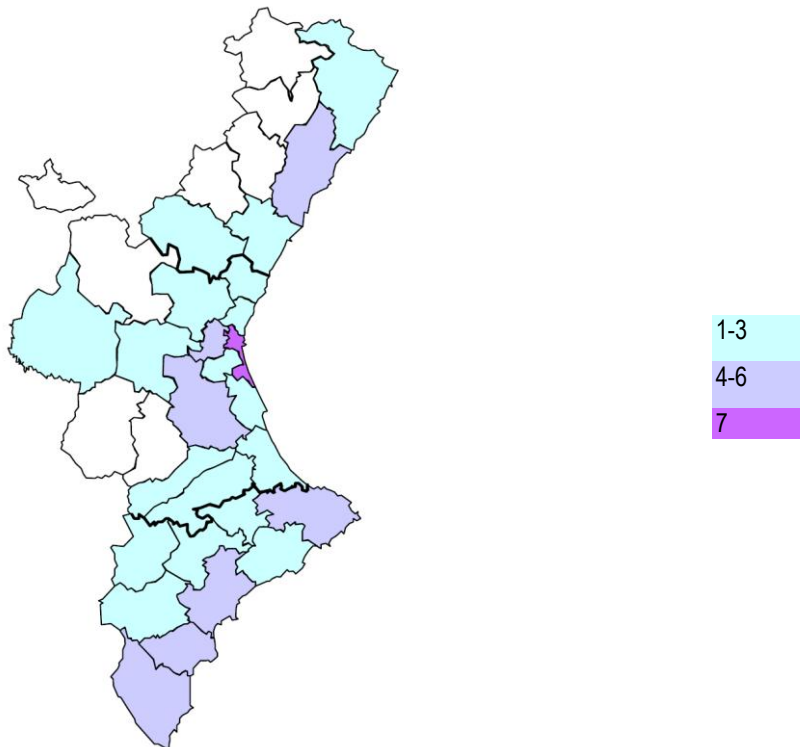
La mirada sobre este mapa pone de relieve la notable extensión de comunidades islámicas por un gran número de comarcas. Se exceptúan las comarcas interiores menos pobladas. Y llama la atención la ausencia de comunidades en *la Ribera Baixa*, toda vez que hay familias musulmanas en localidades como Sueca y Llaurí, pero sin que conste que mantienen locales de oración pública. No resulta llamativo observar la presencia de un número algo superior de comunidades en *el Baix Vinalopó*, en *l’Alacantí*, *la Marina Alta*, o en el área metropolitana de Valencia extendida hasta *la Ribera Alta* y Játiva en *la Costera*. Llama más la atención el elevado número de comunidades en *el Baix Segura*. Pero no es de extrañar: además de la presencia de Torrevieja y Orihuela como ciudades principales, hay numerosos pueblos en los que se asienta una importante colonia de labradores de origen marroquí. Quizá sea más llamativo el número de comunidades y asociaciones concentradas en *la Plana Baixa*, y que se extienden por sendos municipios del *Alto Palancia* y de *l’Alcalatén*, y en realidad por toda la provincia de Castellón. En 2007 registrábamos unas pocas comunidades en toda la provincia. En realidad se trataba de un tiempo en el que se iban gestando nuevas comunidades a partir de la irradiación del Centro Cultural Islámico de Vall d’Duixó.

c) Mapa de Salones del Reino de los Testigos Cristianos de Jehová

El directorio de *Salones del Reino* de los Testigos Cristianos de Jehová en la Comunitat Valenciana es uno de los más fiables. Los datos han sido proporcionados por su propia organización desde la *sucursal o casa Betel* en Madrid. Cuentan con 86 Salones del Reino: 36 en la provincia de Alicante, 11 en la de Castellón y otros 36 en la de Valencia. Cada Salón del Reino alberga una o varias *congregaciones*. En el directorio que nos proporcionan, éstas suman 203. Aunque no lo reflejamos en el mapa, tengamos en cuenta que disponen de un centro para asambleas en Benidorm. Veamos su distribución geográfica:

Mapa nº 8. Salones del Reino de los Testigos cristianos de Jehová en la CV.

Nº de salones del Reino por comarca



Fuente: elaboración propia Ceimigra a partir de datos de los Testigos Cristianos de Jehová 2009

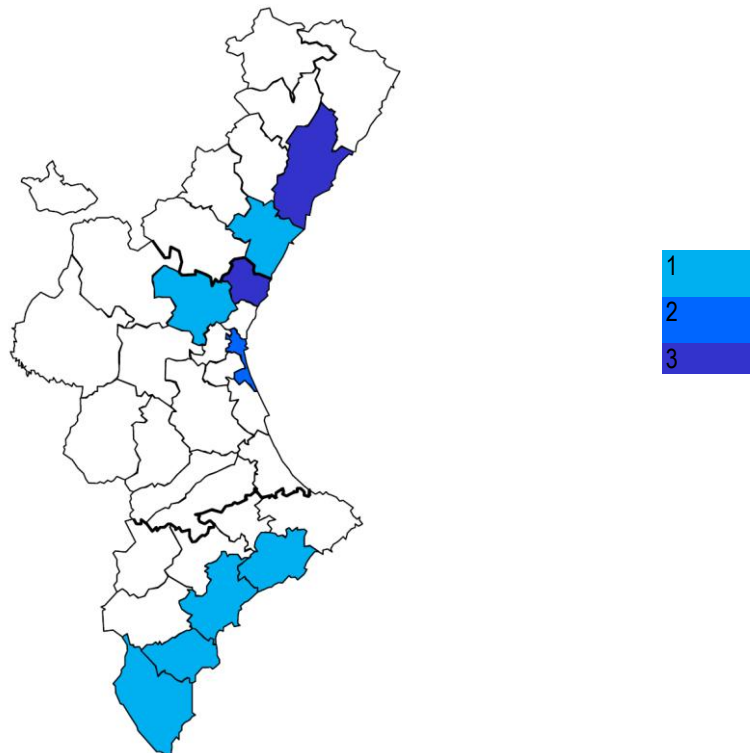
e) Mapa de iglesia cristianas adventistas del Séptimo Día

Los adventistas están presentes en la Comunitat Valenciana desde hace algo más de un siglo. A efectos legales, para su relación con el Estado, se integraron en FEREDE junto con las Iglesias Evangélicas. Pero unos y otros coinciden en rechazar que se trate de una Iglesia Evangélica. Es cierto que procede del humus de las Iglesias de la Reforma, pero de un modo más específico en los movimientos milenaristas que florecieron en los EE.UU. durante el siglo XIX, y que dieron también nacimiento a la Iglesia de Jesucristo de los Santos de los Últimos Días y a los Testigos Cristianos de Jehová.

Veamos su distribución geográfica:

Mapa nº 10. Entidades adventistas en la CV.

Nº de entidades por comarca



Fuente: elaboración propia Ceimigra a partir de datos suministrados por la Iglesia cristiana adventista del Séptimo Día 2009.

El mapa pone de relieve dos zonas de implantación nítidamente diferenciadas: en las comarcas litorales alicantinas por una parte, y en el área que se extiende desde Valencia a Castellón de la Plana, pasando por Liria y Sagunto. La primera zona de implantación no sorprende. La segunda es más interesante: por el peso mayor que tienen Castellón de la Plana, y sobre todo Sagunto, respecto del que tiene Valencia. En efecto, la Iglesia Cristiana Adventista cuenta con un importante colegio en Sagunto, además de sendas comunidades en la ciudad y en el Puerto, y sin contar las actividades propias de su ONGD ADRA. Y tengamos en cuenta que se trata de una Iglesia que ha experimentado un crecimiento significativo en la última década por la inmigración rumana.

f) Mapa de Iglesias cristianas ortodoxas

Las Iglesias ortodoxas profesan una misma fe y se reconocen en comunión. Son Iglesias episcopales, al igual que la católica o que la Comunión anglicana. En cada Estado o cada conjunto de Estados que cuentan con población que comparte la misma lengua, hay un patriarca, que preside al resto de los obispos. Hay varios patriarcados ortodoxos que cuentan con parroquias en la Comunitat Valenciana para el servicio de sus fieles en la diáspora. Así es como nos encontramos con diez comunidades ortodoxas rumanas,

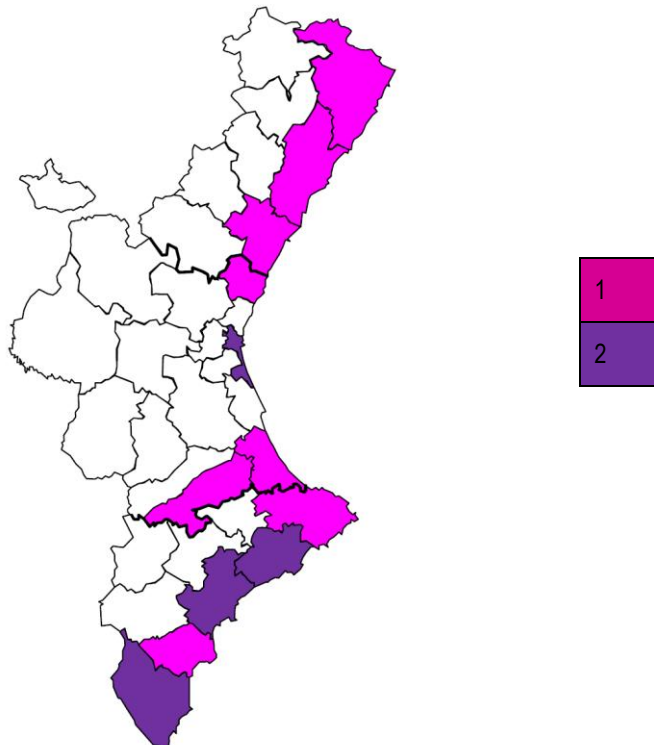
tres rusas, una búlgara, y una española. Ésta se denomina Iglesia ortodoxa española, que se colocó bajo el protectorado del patriarcado de Serbia. Por lo que toca a las comunidades rusas, dos pertenecen a la diócesis de Korsun (o del Queroseno si se prefiere la denominación castellanizada clásica) del patriarcado de Moscú y toda Rusia, y una tercera bajo protección del patriarcado ecuménico de Constantinopla.

Algunas de estas comunidades cuentan con templos o locales de culto propios. En muchos casos celebran la divina liturgia en capillas y ermitas cedidas por las diócesis católicas. Se trata de los mismos ritos, solo que en las lenguas propias de cada patriarcado.

El mapa refleja el conjunto de Iglesias ortodoxas. En el mapa de 2007 optamos por señalar los diferentes patriarcados con colores distintivos. Hemos procedido a una depuración del mapa respecto de 2007. Así, solo damos cuenta de la comunidad ortodoxa búlgara de Denia (*La Marina Alta*), mientras que en 2007 apuntábamos los núcleos comunitarios de Enguera (*La Canal de Navarrés*), Gandía (*La Safor*) y Valencia. A pesar de que el vicario ortodoxo búlgaro atiende puntualmente a las comunidades dispersas, la información institucional de su parroquia (con sede en Barcelona) y de su diócesis localiza la comunidad en Denia. En 2007 dábamos cuenta de una parroquia de la Iglesia ortodoxa española en Benitatxell (*La Marina Alta*). No parece haber cuajado, puesto que la información institucional de la Iglesia ortodoxa española solo informa de su parroquia en Alicante. En cambio incluimos una nueva parroquia ortodoxa rusa en Valencia: ha sido erigida en 2009, sin que cuente de momento con sede estable. El conocimiento directo de esta comunidad y de sus personas de contacto nos mueve a incluirla en esta edición. Así queda el mapa:

Mapa nº 11. Parroquias ortodoxas en la CV.

Nº de comunidades por comarca



Fuente: elaboración propia Ceimigra 2009.

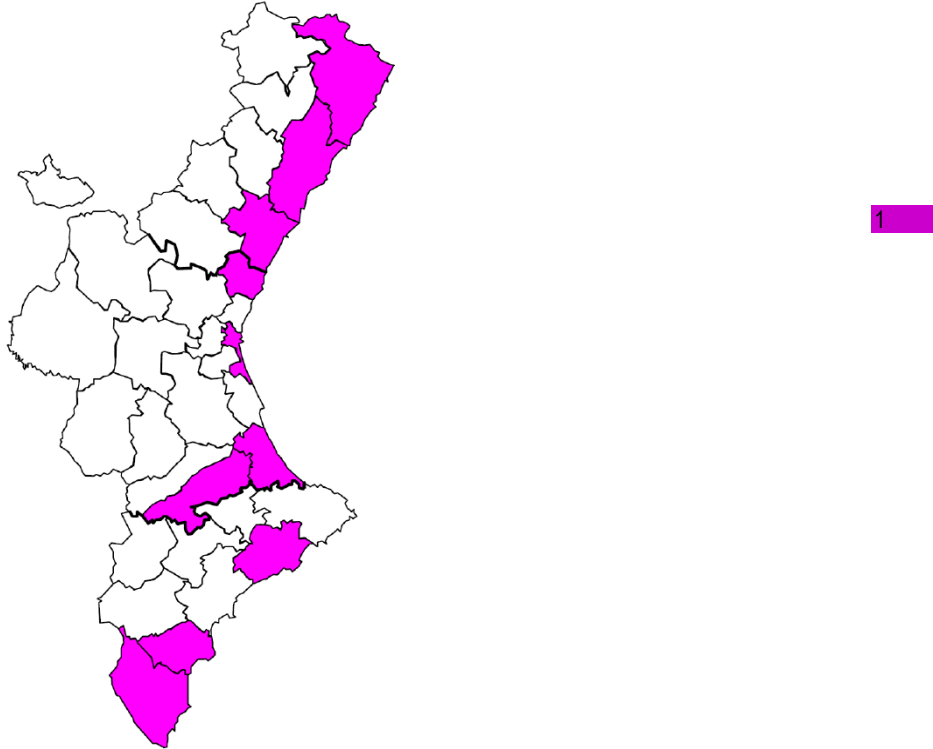
Hay elementos del mapa que no sorprenden: así el mayor peso de las tres capitales provinciales. Tampoco sorprende la mayor presencia en una línea continua que va desde

la Safor hasta el *Baix Segura*: al fin y al cabo comarcas bien pobladas, con mucha población europea.

Entre las comunidades ortodoxas cabría destacar a las rumanas, por su número más elevado. Reflejémoslas por separado en el siguiente mapa:

Mapa nº 12. Parroquias ortodoxas rumanas en la CV.

Nº de parroquias por comarca



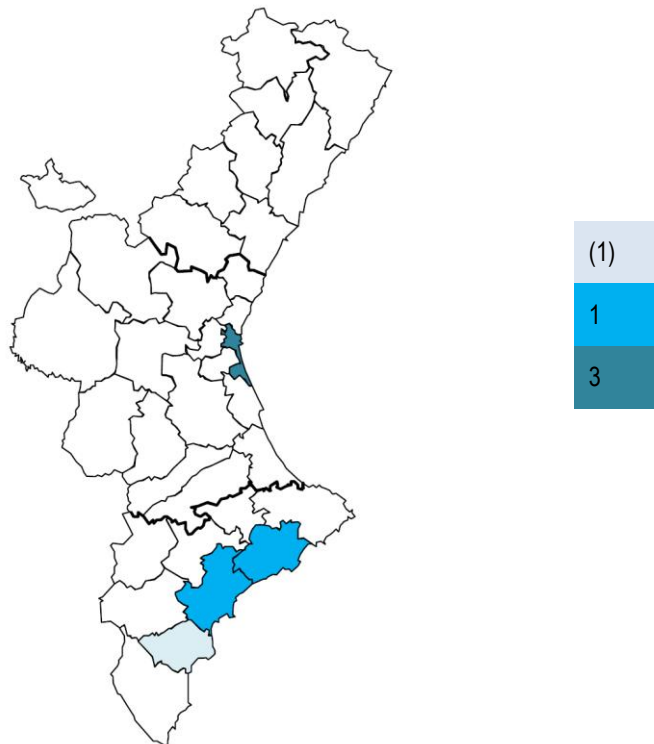
Fuente: elaboración propia Ceimigra a partir de datos suministrados por la diócesis ortodoxa rumana para España y Portugal 2009.

La importancia de la colonia rumana en Castellón se ha traducido en la preeminencia que se confiere a su parroquia: la primera erigida, y cabeza del arciprestazgo en el que se encuentran las demás parroquias de la Comunitat Valenciana. En el segundo semestre de 2009 publican información sobre las nuevas parroquias en Vinaròs (*El Baix Maestrat*) y Vila-Real (*La Plana Baixa*). De algún modo se salta a otras localidades importantes de la provincia de Valencia: el *Cap i casal*, por supuesto, pero también el Puerto de Sagunto (*el Camp de Morvedre*), Gandía-Oliva (la *Safor*) y Aielo de Malferit (la *Vall d'Albaida*). Y luego saltamos a Elche y a Pilar de la Horadada, que de hecho se establecen en una línea que luego se prolonga hacia Murcia.

Por lo que toca a los ortodoxos rusos, están más presentes en Altea, Alicante y Torrevieja (siquiera ahí bajo protección del patriarcado ecuménico de Constantinopla y no del patriarcado de Moscú y toda Rusia). Y ya apuntábamos cómo cuentan con una nueva parroquia en Valencia.

g) Mapa de capillas de la Iglesia de Jesucristo de los Santos de los Últimos Días

Los mormones cuentan con 10 capillas en la Comunitat Valenciana. Se agrupan en dos *estacas*, que toman Elche y Valencia como cabeceras respectivas bajo sendos *presidentes de estaca*. Algunas de las capillas están abiertas para congregar a un *barrio* bajo la presidencia de sus obispos respectivos. En otros casos congregan una *rama* bajo sus presidentes respectivos. Las capillas de Elche y Valencia albergan cada una a dos *barrios*. Pero en el Mapa quedan reflejadas como una sola capilla respectivamente.



Fuente: elaboración propia CeIMigra 2009

En el mapa señalamos con un color más pálido una comunidad en Elche: *Beth Yisrael*, que se presenta públicamente a través de una página Web con datos de contacto, pero carece de sede, ni parece recibir un reconocimiento indudable por parte de las comunidades judías de Alicante y Benidorm. Hemos procedido a una depuración respecto de la edición de 2007, eliminando la *Congregación del Olivo*, con sede en Benimantell (*La Marina Baixa*). Consultadas las comunidades judías con ocasión de la edición del mapa, señalaron que se trata de una comunidad evangélica mesiánica pese a figurar inscrita como judía en el RER. En la actualidad figura inscrita dentro del grupo *otras confesiones*, por lo que lo sacamos del mapa judío.

i) Mapa de comunidades hindúes

En la Comunitat Valenciana encontramos dos monasterios (*ashram*) vinculados al hinduismo *vedanta* (en tradiciones y linajes diversos) y una asociación hindú *vaishnava*. Los dos primeros tienen una localización muy bien definida y acceso público: en Valencia y en Puçol (*L'Horta Nord*). La segunda comprende a varias familias diseminadas más bien por la provincia de Alicante, y tomamos como sede de referencia el domicilio de una de las familias con mayor dedicación a la enseñanza y al culto: en Benissa (*La Marina Alta*).

Mapa nº 15. Entidades hindúes en la CV.

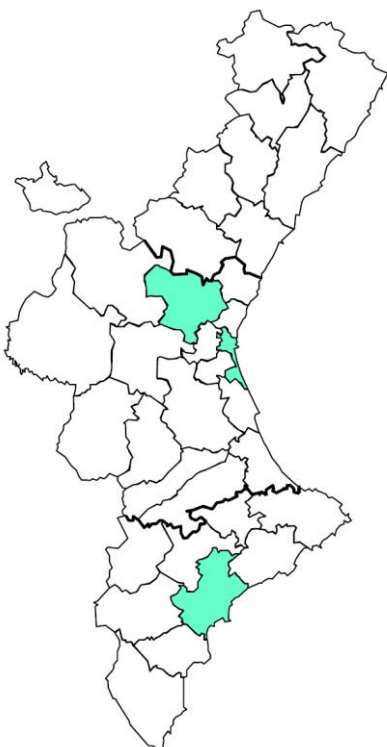


Fuente: elaboración propia CeIMigra 2009

j) Mapa de la Fe Bahá'í

La Fe Bahá'í cuenta con dos comunidades locales: Alicante y Valencia. En Liria (*El Camp de Túria*) cuenta con una asamblea espiritual local y con un centro de estudios Bahá'í, en realidad propio de la organización de esta confesión en España.

Mapa nº 16. Entidades Bahá'í en la CV.

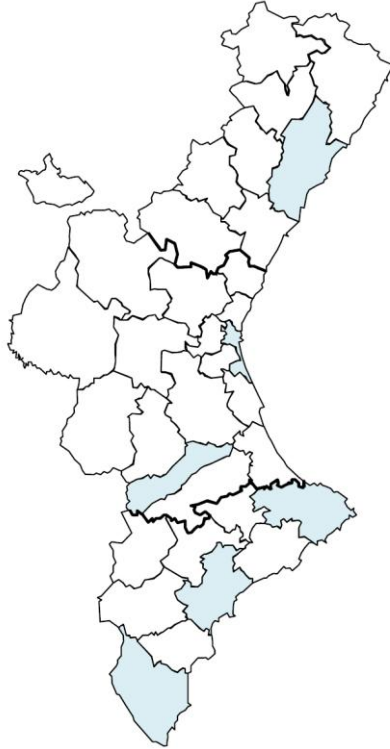


Fuente: elaboración propia CeiMigra 2009.

k) Otras confesiones

El mapa de minorías religiosas no quedaría completo sin una mención a otras confesiones igualmente presentes. Veremos en el directorio que los Sikh cuentan con un *gurdwara* o templo en Valencia. Repararemos en algunas comunidades de la Iglesia Nueva Apostólica, que no se reconoce como evangélica:

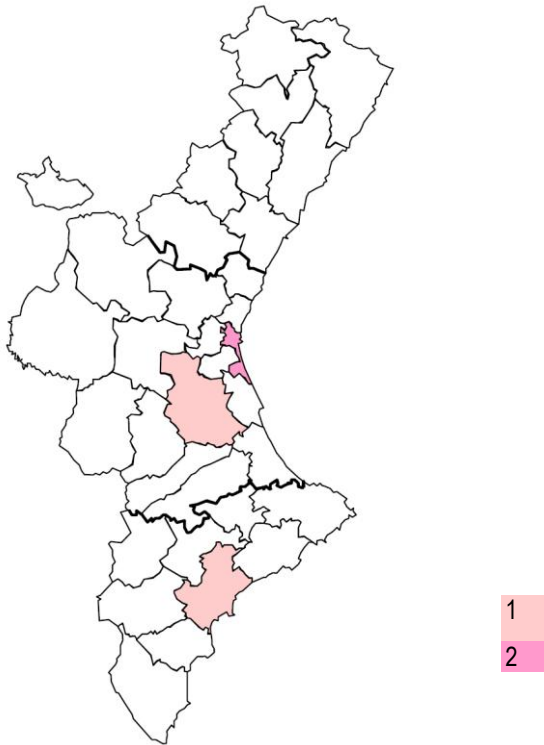
Mapa nº 17. Comunidades de la Iglesia Nueva Apostólica en la CV.



Fuente: elaboración propia CeiMigra 2009.

En el mapa 2007 no figuraba la Iglesia de Scientology, de la que no teníamos noticia. Se mencionaba la misión de la Cienciología, pero para justificar su exclusión. Desde entonces los tribunales se han pronunciado a favor de que pueda inscribirse en el RER, y así lo ha hecho en el apartado de *otras confesiones*. Cuentan con dos locales en Valencia, un *centro de mejoramiento personal Dianética* en Carcaixent (Ribera Alta) y otro local en el Cabo de las Huertas, dentro de la ciudad de Alicante.

Mapa nº 18. Entidades Scientology y Dianética en la CV.



Fuente: elaboración propia CeIMigra 2009.

Ya hemos mencionado la *Congregación del Olivo*, fronteriza entre el cristianismo evangélico y el judaísmo, e inscrita ahora en el RER en el apartado de *otras confesiones*.

Seguimos teniendo que hacer una mención especial de la Asociación Espiritual Internacional *Brahma-Kumaris*. Como entonces, no se identifica a sí misma como confesión religiosa, sino como asociación espiritual. Hay mapas de minorías religiosas que la incluyen en razón de este carácter espiritual, reforzado por su participación activa y constante en los movimientos interreligiosos. Pero respetamos su voluntad, para dejar constancia de su carácter propio, toda vez que fronterizo con lo religioso.

l) Entidades de carácter interreligioso

Como complemento a los mapas de minorías religiosas, damos un apunte sobre las entidades interreligiosas. En el mapa 2007 dábamos cuenta de la *Mesa Interreligiosa de Alicante* (MIA). Así como de otras tres en Valencia: la *Cátedra de las Tres Religiones* (común a la Universidad Literaria de Valencia y al Centro Ecuménico Padre Congar), la fundación *Templo Ecuménico el Salvador* (TECSAL) y la entonces recién creada *Asociación Interreligiosa de Mujeres SOPHIA* (AIMSOPHIA). Quizá podamos dar cuenta de una nueva iniciativa interreligiosa en Valencia, que tiene como lugar emblemático un edificio singular el *Espai Verd*. Debemos notar que la diversidad de entidades no implica necesariamente bases sociales distintas: hay un cierto número de personas que coinciden en ser miembros activos y destacados de sus comunidades respectivas, y que llevan adelante su compromiso interreligioso en el entorno de las entidades señaladas y de numerosas iniciativas puntuales.

Quizá debemos señalar que las iniciativas interreligiosas abarcan la enseñanza o testimonio religioso compartido, el cuidado de la vida espiritual e iniciativas sociales con un fuerte componente de participación ciudadana. En efecto, hay algunas iniciativas

sociales que resultan espacio de encuentro entre comunidades religiosas. Este es el caso de la iniciativa *Conecta e Integra* en el barrio de Nazaret (Valencia), que une a la Asociación de Vecinos, la Casa de la Música, la parroquia católica (a través de Caritas parroquial), la Comunidad Islámica de Valencia (y la coordinación de UCIDVAL), la Iglesia Evangélica Bautista de la Calle Méndez Núñez y la capilla de la Iglesia de Jesucristo de los Santos de los Últimos Días. Se trata de un programa para concertar los esfuerzos de acogida de los nuevos vecinos del barrio, alentada por la Dirección General de Inmigración.